

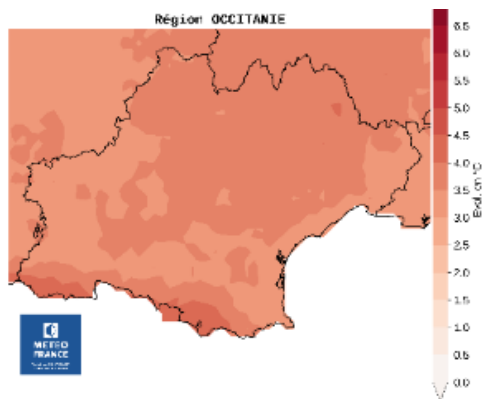
## **INTRODUCTION COP REGIONALE**

# La planification écologique en Occitanie

30 novembre 2023

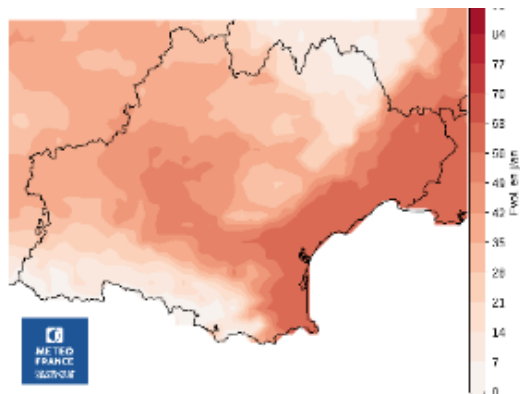
# L'impact du changement climatique dans la région

**+3,5°C de température  
moyenne en été en 2100**



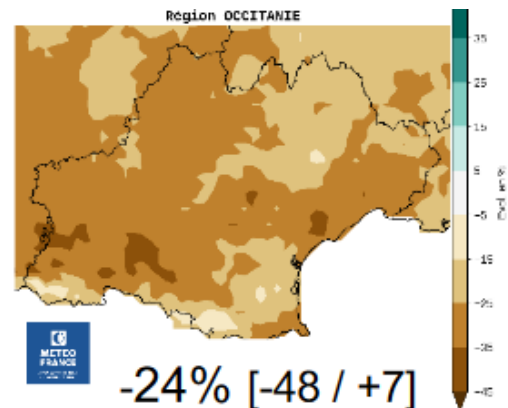
**+3,5 °C [+3,4 / +3,9]**

**+37 nuits tropicales<sup>1</sup> par an  
en 2100 (vs. 5 avant 2005)**



**+37 nuits [+32 / +46]**

**-24% de précipitations en été  
en 2100**

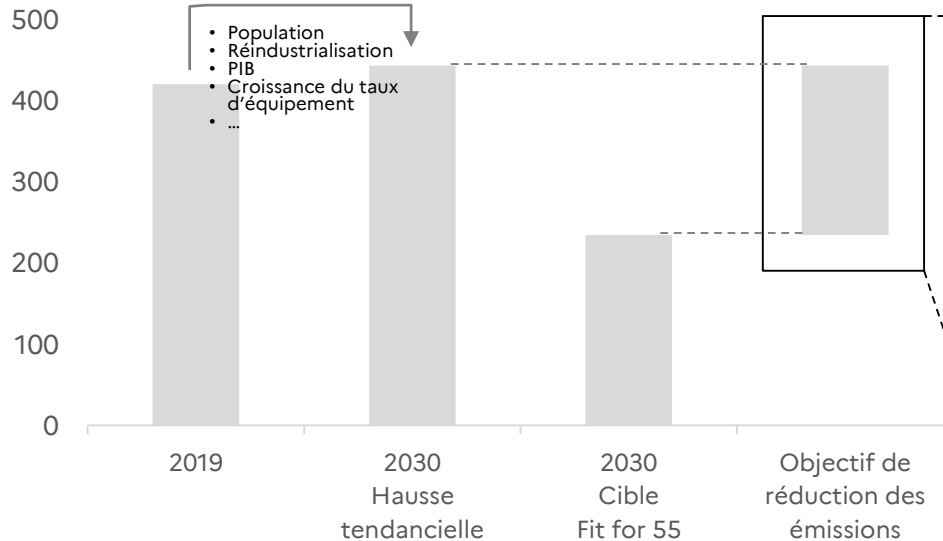


**-24% [-48 / +7]**

# Baisser autant en 10 ans qu'au cours des 30 dernières années

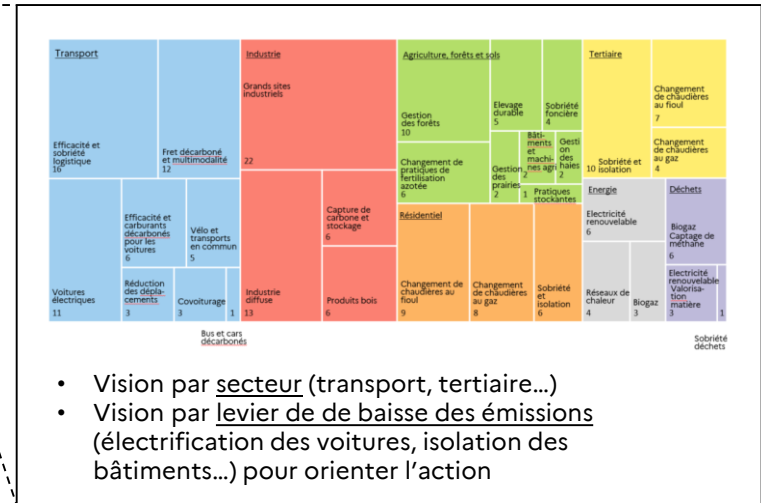
L'objectif de baisse des émissions de gaz à effet de serre entre 2019 et 2030...

Emissions annuelles domestiques (hors soutes) de GES, en MtCO<sub>2</sub>e



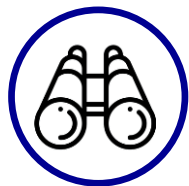
...a été décliné en leviers de décarbonation par la planification écologique

Panorama des leviers national



- Vision par secteur (transport, tertiaire...)
- Vision par levier de de baisse des émissions (électrification des voitures, isolation des bâtiments...) pour orienter l'action

# Les 4 piliers de la COP



Une vision tangible des **leviers et de la marche à franchir à la maille régionale**



Le constat des priorités pour l'action territoriale reposant sur un **diagnostic issu de tous les échelons des collectivités**



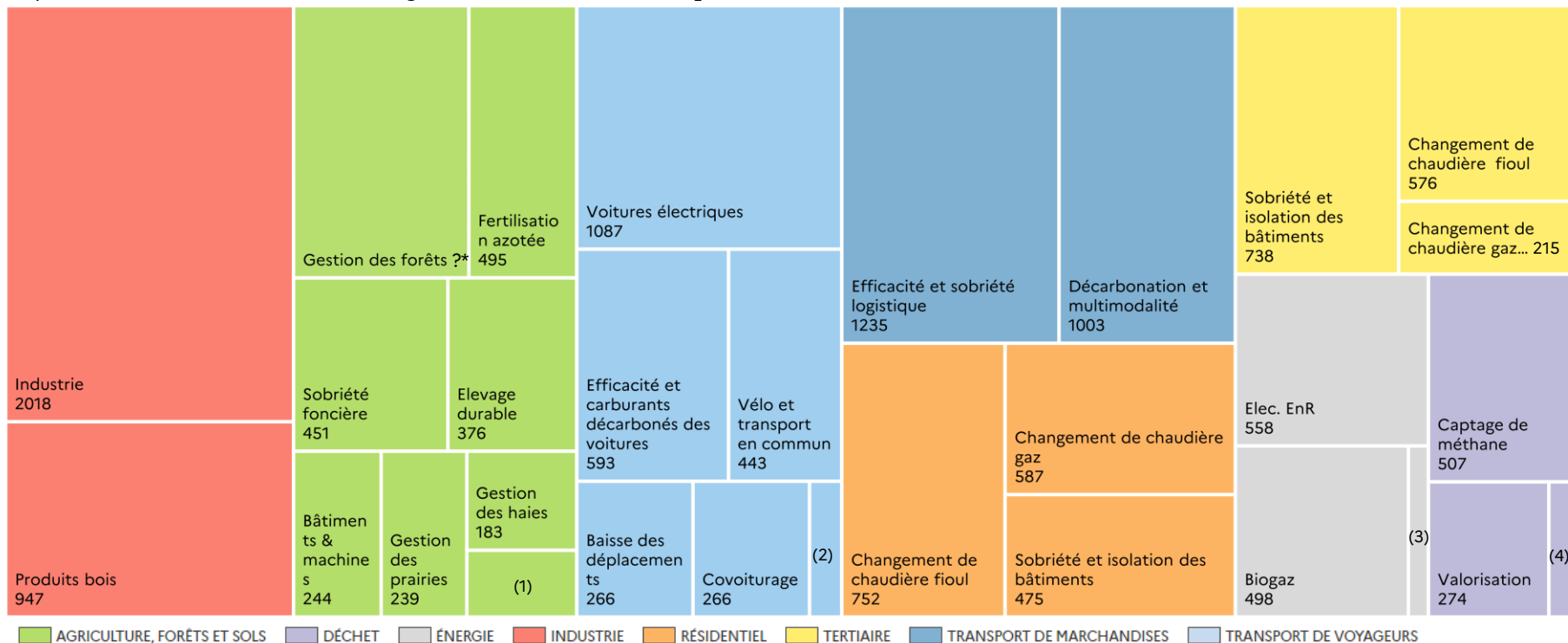
A l'initiative des acteurs régionaux, des **débats et travaux mobilisant l'ensemble des parties prenantes** (entreprises, citoyens, acteurs publics...)



Une focalisation sur les **actions concrètes à mener** et l'amplification de la feuille de route pour 2030

# Panorama des leviers de décarbonation en Occitanie

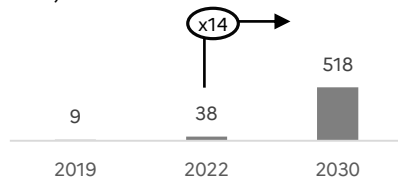
Répartition des leviers de réduction de gaz à effet de serre, en ktCO<sub>2</sub>e économisés entre 2019 et 2030



# Quelques illustrations concrètes de ce que cela représente pour la région Occitanie

## Voitures électriques

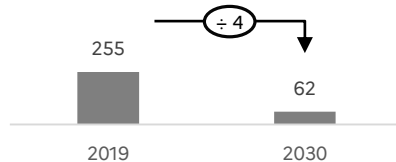
Parc de voitures électriques  
(en milliers)



Source : SDES

## Résidences chauffées au fioul

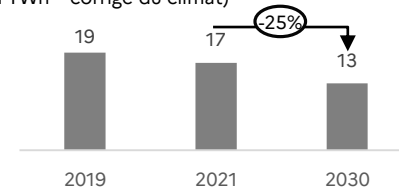
Résidences principales chauffées au fioul  
(en milliers)



Source : INSEE

## Consommation d'énergie des bâtiments tertiaires

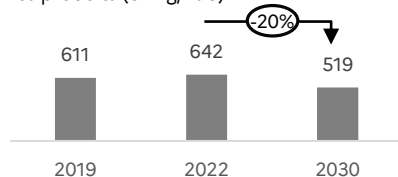
Consommation d'énergie du secteur tertiaire  
(en TWh - corrigé du climat)



Source : SDES

## Prévention des déchets

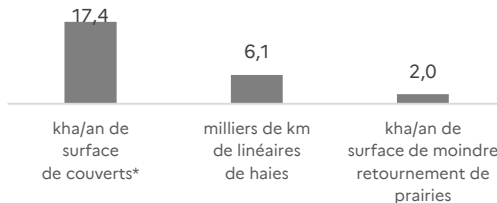
Quantité de déchets ménagers et assimilés produits (en kg/hab)



Source : ADEME

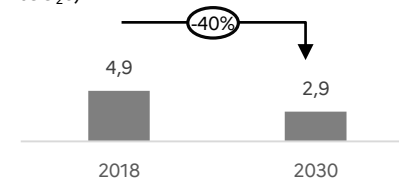
## Sols cultivés

En supplémentaire en 2030 par rapport à 2019



## Industrie

Emissions de toute l'industrie  
(en MtCO<sub>2</sub>e)

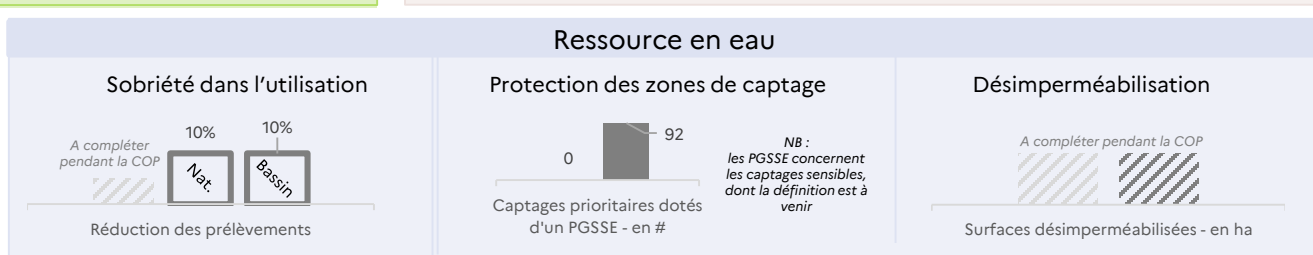
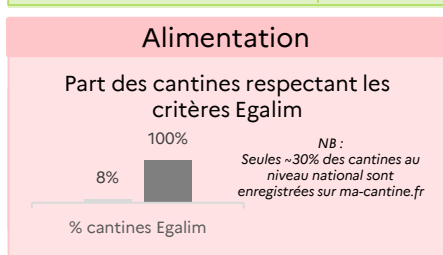
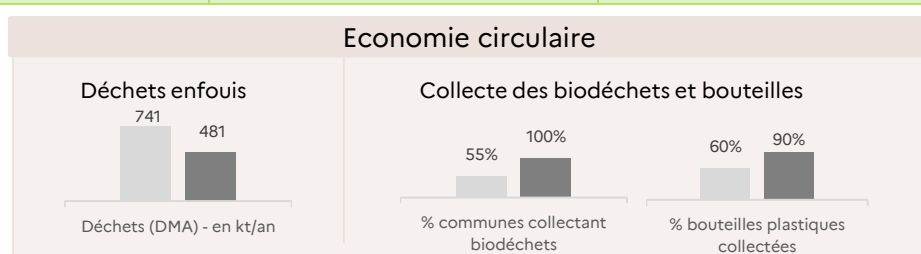
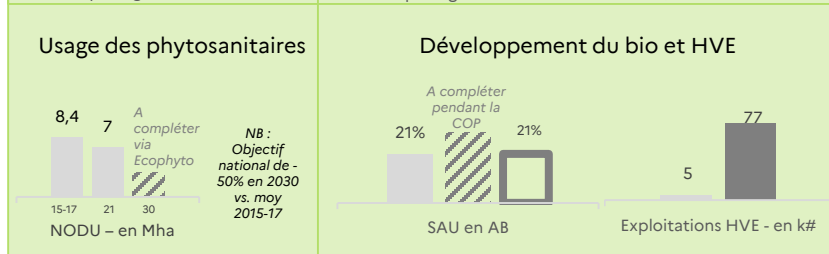
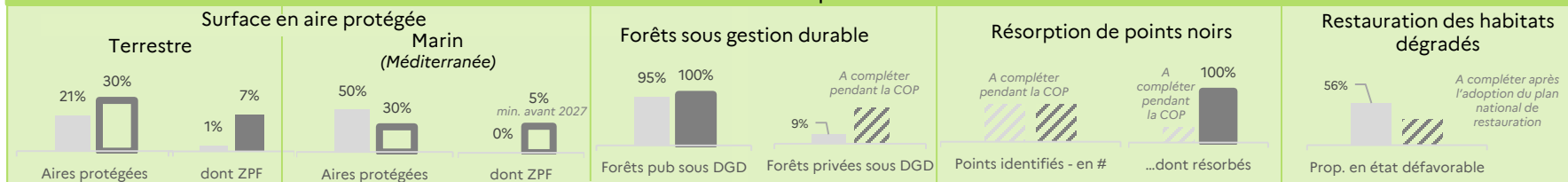


Source : CITEPA

\*Considérant, à titre illustratif, que tout le levier « Pratiques stockantes » est atteint via la mise en place de couverts végétaux

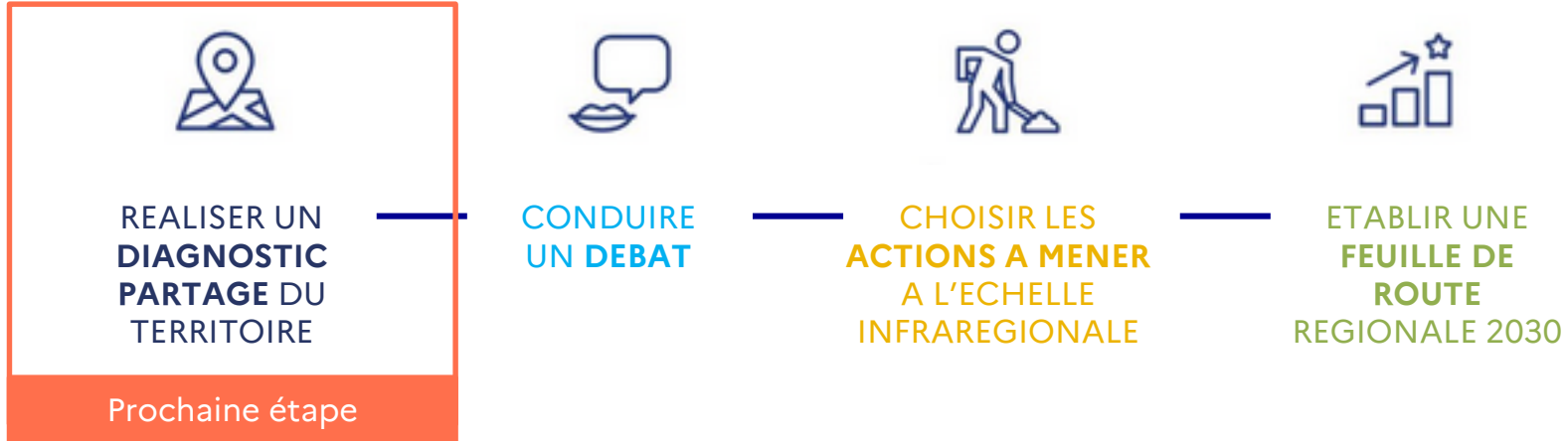
# Panorama des leviers de préservation de la biodiversité et gestion des ressources en Occitanie

## Préservation des espaces naturels



# La COP régionale commence par un temps clé de diagnostic du territoire

Les 4 étapes d'une COP régionale :





# La territorialisation de la planification : une nouvelle étape clé qui s'adapte à chaque territoire

**Un enjeu d'intégration des spécificités de chaque territoire dans le plan national** pour que les deux exercices (national et territorial) soient mis en cohérence et se nourrissent mutuellement

**Un enjeu d'harmonisation des démarches infra régionales existantes**, en posant un cadre commun qui permet un dialogue articulé et une vision commune entre les différents acteurs territoriaux

**Un enjeu d'appropriation** au niveau territorial de la nécessité de la décarbonation, la préservation de la biodiversité et la gestion des ressources et de l'impact spécifique à chaque territoire

**Un enjeu de mobilisation** de l'ensemble des collectivités territoriales, mais aussi des entreprises et des citoyens, en vue d'un partage de l'effort équilibré

**Un objectif d'accélérer la mise en œuvre** des actions qui relèvent des compétences des collectivités territoriales

## **INTRODUCTION COP REGIONALE**

# La planification écologique en Occitanie

30 novembre 2023